

(50)

Pg 6690

TITOLO DEL PROGETTO:

VIA DEI POZZETTI

DESCRIZIONE DEL PROGETTO (si possono allegare documenti, fotografie, ecc):

In qualità di genitore e residente a Centimarola sono a presentare il mio progetto: "Riqualficazione della via dei Pozzetti" (più precisamente quella strada che da via Tolmino prosegue fino ad arrivare in mezzo alle colline). Allego un progetto in cui i bambini della scuola elementare, qualche anno fa, ebbero evidenziato una loro idea di come avrebbero voluto quel tratto di percorso che viene utilizzato da tantissime persone, sia a piedi che in bicicletta. Vorrei evidenziare le tipologie di allestimento:

- Sentieri naturalistici con l'utilizzo di cartellonistica che valorizzi la vegetazione presente e una mappa dei sentieri percorribili

- Percorso salute con l'utilizzo lungo il percorso di

STIMA DEI COSTI (si possono allegare documenti di stima aggiuntivi):

attrezzi in legno per praticare attività sportiva all'aperto
panchine per brevi soste e delle fontanelle

- ITINERARI CULTURALI con cartellonistica che promuove il patrimonio culturale presente.

Il tutto correlato da bidoni per l'immondizia e cestini per raccolta deiezioni canine lungo il percorso.

PER GLI ATTREZZI GINNCI : HOLITY +39 0818087452. (TANTE SOLUZIONI A PREZZI VARI)

PANCHINA LEGNO : HOLITY CIRCA € 300,00 + IVA

CESTINI INDIFFERENZIATA : HOLITY CIRCA € 200,00 + IVA

CESTINI DEIEZIONI CANINE : HOLITY CIRCA 350,00 + IVA

CARTELLONISTICA DIPENDE DALLA MISURA (200-300,00 + IVA).

Si allega copia documento di riconoscimento in corso di validità.

"VIA DEI POZZETTI"

ATTREZZI GINNICI € 5.000,00 + IVA

PANCHINE N°3 € 900,00 + IVA

CESTINI INDIFFERENZIATA N°3 € 600,00 + IVA

CESTINI DEIEZINI CANINI N°3 € 1050,00 + IVA

CARTELLONISTICA
VARIE MISURE/LUNGO IL
PERCORSO € 2.500,00 + IVA


OPERE PER INSTALLARE
TUTTO LUNGO IL PERCORSO

€ 6.000,00 + IVA

TOTALE € 16.050,00 + IVA

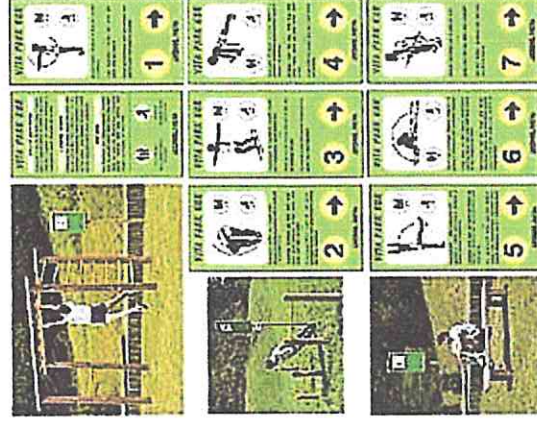
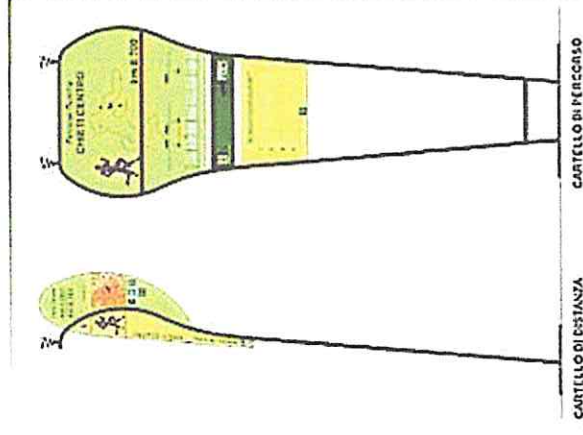
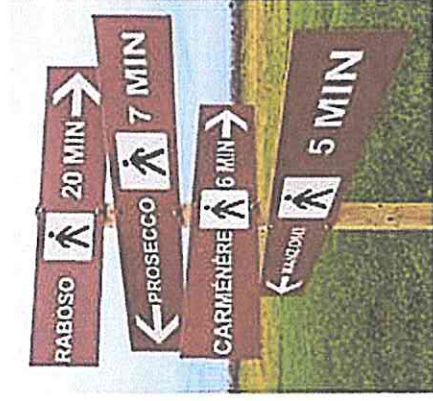
Per uno **Sviluppo Urbano Sostenibile**, è fondamentale conservare, proteggere, promuovere e sviluppare il patrimonio naturale e culturale urbano.

Da qui l'idea di valorizzare una rete di raccordi viari esistenti capaci di divenire itinerari culturali della città e percorsi salute per promuovere la pratica dello sport in modo diffuso sull'intero territorio comunale, senza obbligare le persone a recarsi necessariamente nelle palestre e nelle aree sportive, ma trasformando la strada in una possibilità di fare attività notoria in sicurezza e di conoscere meglio le ricchezze del proprio territorio.


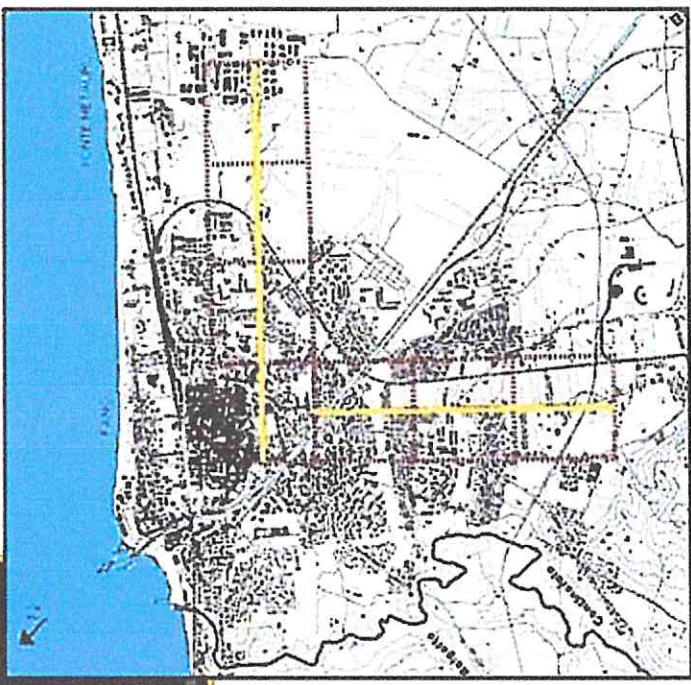





La conoscenza della città è salute, sarebbe bello prevedere ed individuare un percorso vita sulle colline che incorniciano il quartiere: partendo dal parcheggio di via dei Pozzetti, si farà sport in mezzo alla natura della più bella collina fanese, ammirandone anche il patrimonio artistico-culturale, con apposita cartellonistica che ne illustri la storia.

L'idea principale è poi quella individuare ed eventualmente collegare tra loro altri percorsi che attraversano l'intero territorio comunale, dislocati in ambito urbano, in aperta campagna o in ambito fluviale e con lunghezza variabile dai 3 fino ai 10km circa per rispondere alle esigenze di runners più o meno esperti



Via dei Pozzetti:
Una testimonianza
storica dell'antico
acquedotto
romano a molti
sconosciuto.





**L'Eremo di Monte
Giove e le Ville
del Prelato:
Complessi religiosi
patrimonio da
conoscere meglio
e valorizzare.**

