



# COMUNE DI FANO

(Provincia di Pesaro e Urbino)

PROGETTO PER LA RISTRUTTURAZIONE  
DELL' HOTEL REGINA DA DESTINARE A  
STRUTTURA SANITARIA POLIFUNZIONALE  
CON UN CENTRO CONGRESSI  
Loc. Carignano Terme - via Bevano n°48/A  
ai sensi dell' Art. 5 D.P.R. n° 447/98

Richiedente:

**"ASCLEPIO s.r.l."**

*Associazione Cante di Montevercchio Onlus*  
Unico socio

Tavola:

**15**

Oggetto:

CARTE GEOLOGICHE E RILIEVO DEI POZZI

La Progettista:

Arch. Maria Elena PIERINI  
Corso Matteotti, 119  
61032, Fano (PU)

Il Collaboratore:

Geom. Luciano PIERINI  
Corso Matteotti, 119  
61032, Fano (PU)

Data:

Scala:

FUORISCALA

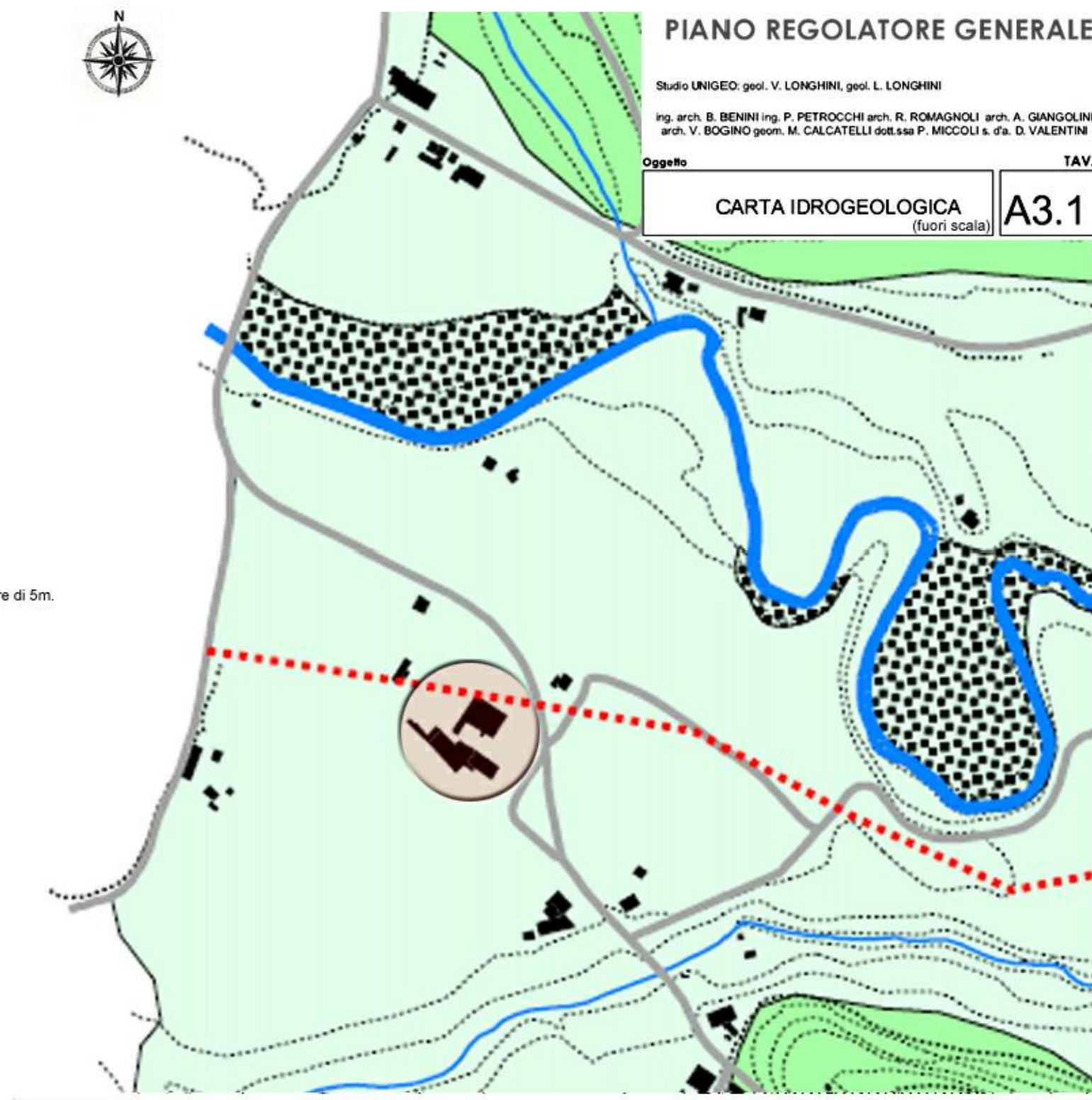
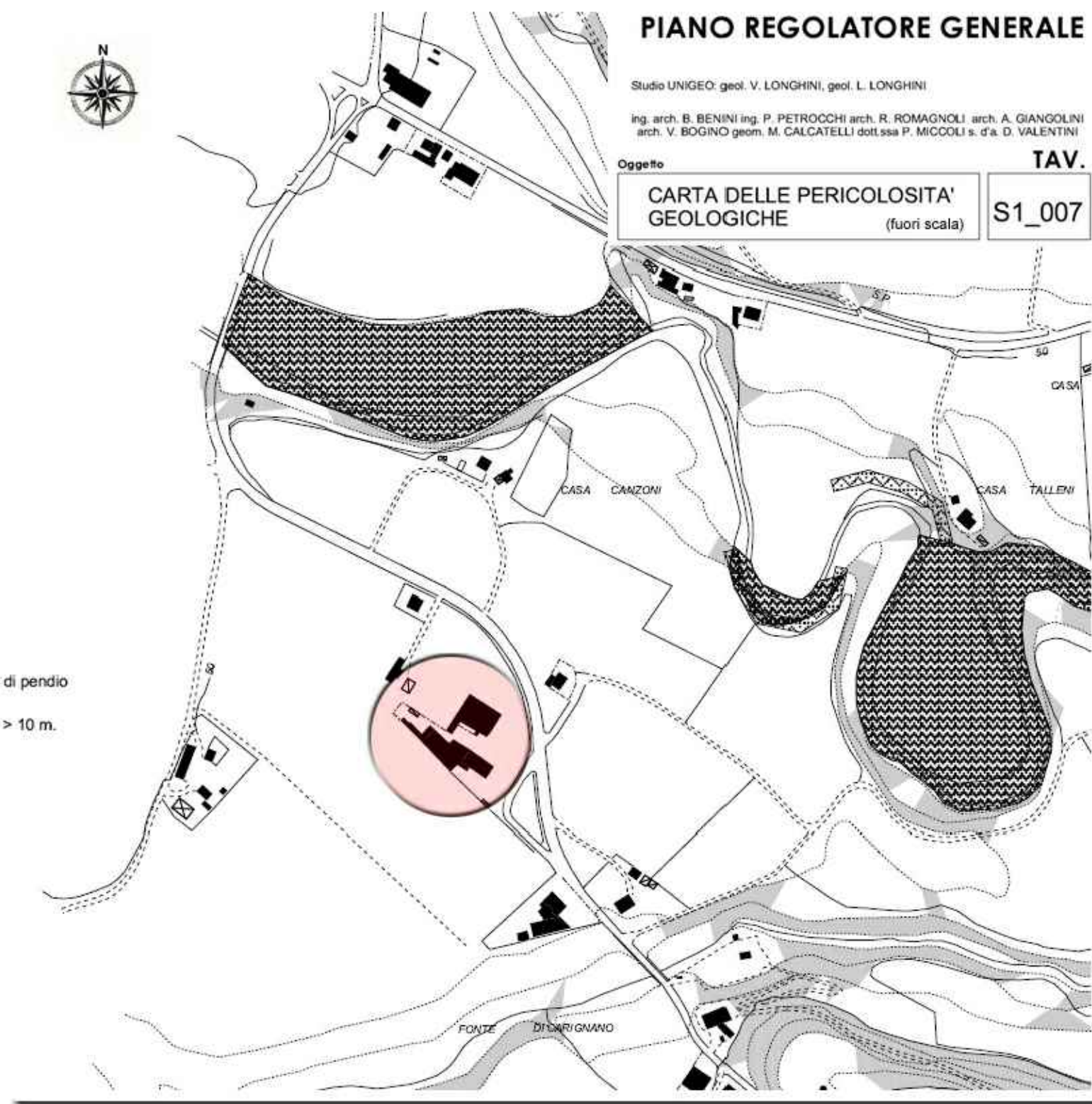
### Legenda

- Area instabile
- Area potenzialmente instabile
- Area con pendenza > 30%
- Area esondabile probabile
- Area esondabile in eventi eccezionali
- Pozzo o sorgente comunale
- Area di rispetto dell'acquifero (200 m)
- Area di protezione dell'acquifero
- Area a valle di invaso artificiale in zona di pendio
- Area a ridosso di scarpata con altezza > 10 m.



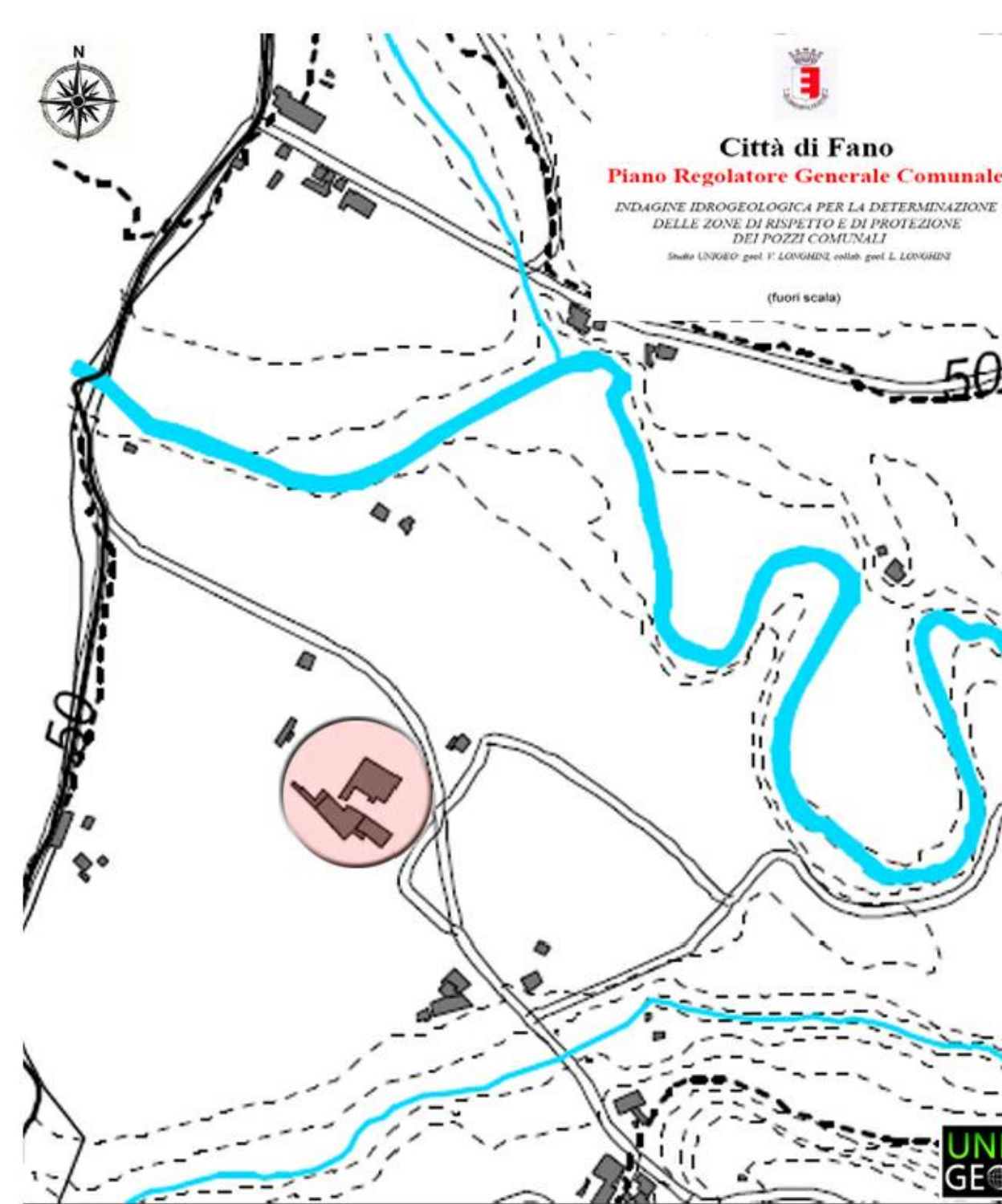
### LEGENDA

- Corso d'acqua superficiale
- Canale artificiale
- Invaso artificiale
- Limite di bacino imbrifero
- Area esondabile probabile
- Area esondabile in eventi eccezionali
- Presenza di falda acquifera a profondità minore di 5m.
- Terreno permeabile
- Terreno semipermeabile
- Terreno impermeabile
- Pozzo o sorgente comunale



### Legenda

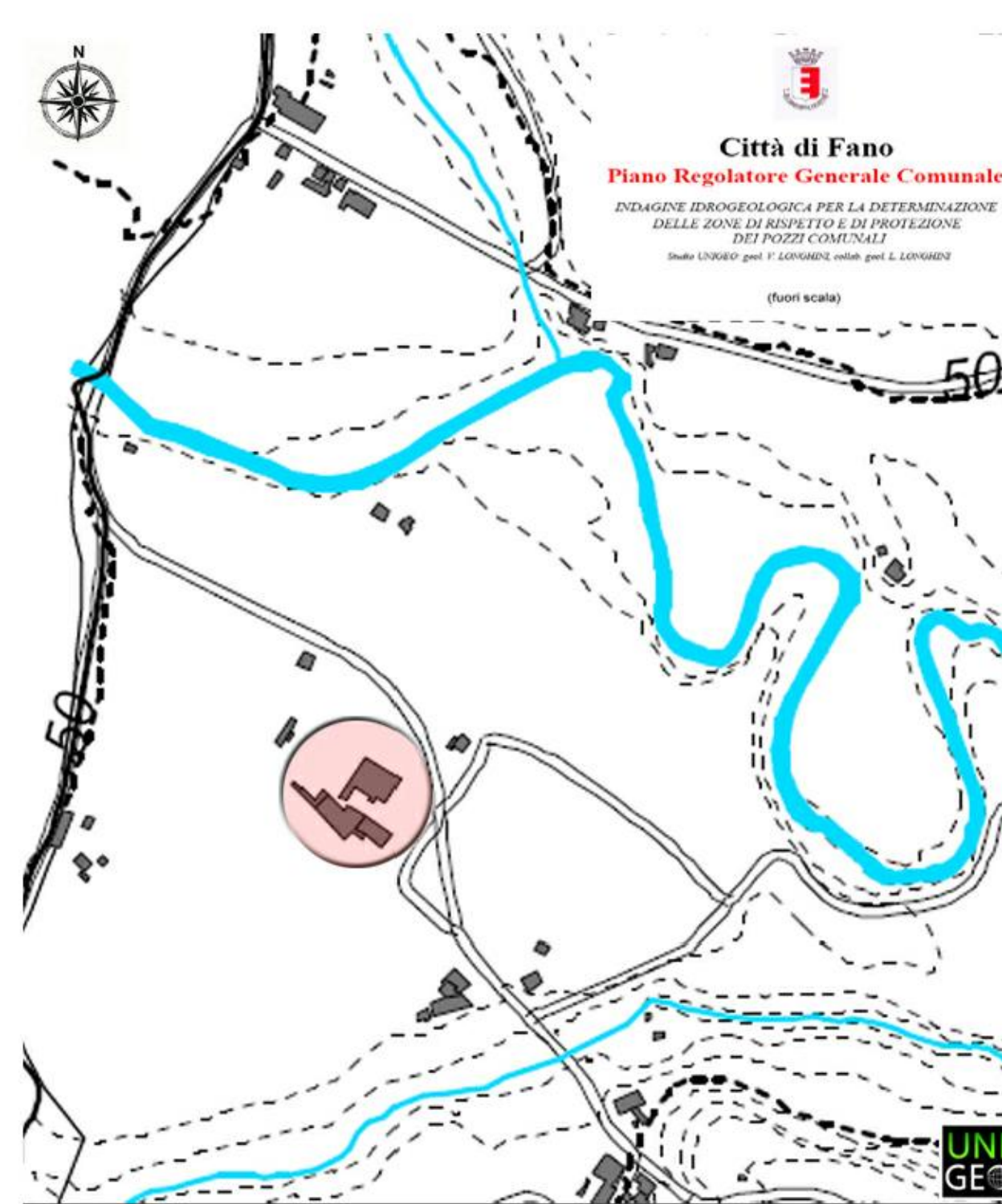
- Area instabile
- Area potenzialmente instabile
- Area con pendenza > 30%
- Area caratterizzata da terreni granulari grossolani con falda acquifera a profondità <= 5m. oppure da terreni granulari fini
- Area a ridosso di scarpata con altezza > 10 m.
- Area di cresta rocciosa, dorsale o cocuzzolo
- Area di contatto tra litotipi con caratteristiche fisico-meccaniche molto diverse



### PIANO REGOLATORE GENERALE

Studio UNIGEO geol. V. LONGHINI, geol. L. LONGHINI  
ing. arch. B. BENINI ing. P. PETROCCHI arch. R. ROMAGNOLI arch. A. GIANGOLINI  
arch. V. BOGINO geom. M. CALCATELLI dott.ssa P. MICCOLI s. d.a. D. VALENTINI

Oggetto: **TAV. S2\_007**  
**SINTESI DELLE PERICOLOSITA' SISMICHE** (fuori scala)



### LEGENDA

- Isofreatiche e loro quota s.l.m. (aprile 2000)
- Isofreatiche e loro quota s.l.m. (luglio 2000)
- Pozzo comunale
- Punto di misurazione della falda s.l.m.
- Zona di rispetto del pozzo comunale
- Zona di protezione del pozzo comunale

