




CATASTO DEGLI INCENDI
(art.10 - L.353/2000)

N° area		1	2	3	4	5	6	7
Verbale C.F.S.	Data	1365 23/09/2003	1366 23/09/2003	1327 28/09/2003	935 16/09/2004	1268 17/09/2004	1269 17/09/2004	1275 31/08/2004
Data incendio		03/07/2003	28/09/2003	28/09/2003	11/07/2004	16/09/2004	17/09/2004	18/03/2007
Località		Caminata	Lago Bertoni	Terme di Carignano	Fiume Metauro	Caminata	Caminata	Falcineto
Foglio		91	2	28	117	90	90	117
Mappali		1p + area demaniale	61p - 173p - 210p	84p - 87p - 145p - 75p (ex 157p)	111p - 12p - 23p - 30p - 48p - 50p - 51p - 52p - 54p - 109p - 115p + area demaniale	99p - 42 - 72 - 73	39p	area demaniale
Sup.area incendiata (ha)		4,7	0,15	0,2	4,0	3,0	2,0	0,2
Destinazione Urbanistica	P.R.G. vigente (1998)	F1 - Verde pubblico Urbano Territoriale di Rispetto assoluto	E2 - Zona agricola vincolata	F2 - Verde pubblico di quartiere	E1 - zona agricola + F1 - Verde pubblico Urbano Territoriale di Rispetto assoluto	F1 - Verde pubblico Urbano Territoriale di Rispetto assoluto	F1 - Verde pubblico Urbano Territoriale di Rispetto assoluto	F2 - Verde pubblico di quartiere
	P.R.G. Adottato (04/02/2007)	E4 - Zone agricole di ristrutturazione ambientale	E2 - Zone agricole con presenza di valori paesaggistici	F1 - Verde attrezzato (cooperato ST4_P08)	E4 - Zone agricole di ristrutturazione ambientale (cooperato ST5_P38)	E4 - Zone agricole di ristrutturazione ambientale	E4 - Zone agricole di ristrutturazione ambientale	E4 - Zone agricole di ristrutturazione ambientale

- Legenda**
-  Planimetria Catastale (aggiornata al 14/12/2007)
 -  Carta Tecnico - Numerica
 -  Aree percorse dal fuoco

